

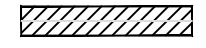






TABELA PREDVIDENIH PROMETNIH ZNAKOV				
Prometni znak	Stacionaža	Lega	Dimenzija	Ogradnje
 II-2	0.0+06.50 0.0+06.00	priljubek interne ceste na P 324/21 priljubek severne ceste na P 324/21	II-2, okrajnjenost #500	2 kos, L=3,0m vreda obkano #46mm
 II-1	0.2+13.00	desno na križišču severne in interne c.	I-1, T=600	1 kos, L=3,0m vreda obkano #46mm
 III-8	0.0+13.00 0.2+10.00	desno za križiščem obstoječe in interne ceste levo za križiščem severne in interne c.	III-8, T=600/600	2 kos, L=3,0m vreda obkano #46mm

- Legenda:
-  cesta predvideno
 -  cestni požarnik/peskolov
 -  ponikovalnica
 -  območje OPPN (občinski podrobni prostorski načrt)

KOMUNALNA UREDITEV OBRTNE CONE DOBOVA

PZI

PROMETNA SITUACIJA
M 1:500

			
Odgovorna oseba projektanta: Mag. Vojko Bibič, univ.dipl.inž.gradb.			
Objekt: KOMUNALNA UREDITEV OBRTNE CONE DOBOVA			
Investitor: Občina Brežice, Cesta prvih borcev 18, 8250 BREŽICE			
Vrsta projekta: PZI		Vrsta načrta: Načrt gradbenih konstrukcij in drugi gradbeni načrti	
Vsebinska risba: PROMETNA SITUACIJA			
Ident. št. OP: G-2997		Odgovorni projektant: Andrej Škofljanec, univ.dipl.inž.gradb.	
Sodelavci: Iztok KOSTANJEK inž.kom.			
Datum: januar 2013		Merilo: 1:500	Št. projekta: 2887/N-12
Zap. št.: 1		Sprememba/dopolnitev: dopolnitev	Odgovorna oseba: Andrej Škofljanec, u.d.i.g.
			Datum: december 2014